



**LIETUVOS AUTOMOBILIŲ KELIŲ DIREKCIJA  
PRIE SUSISIEKIMO MINISTERIJOS**

UAB „Plungės lagūna“  
Plungės g. 28  
LT-90310 Rietavas

2017-08-11 Nr. (101)2-3608  
I \_\_\_\_\_ Nr. \_\_\_\_\_

**DĖL SUTARTIES ĮVYKDYMO**

Pažymime, kad uždaroji akcinė bendrovė „Plungės lagūna“, vykdydama 2016 m. rugsėjo 16 d. pasirašytoje sutartyje nustatytus įsipareigojimus, atliko paskirtus projekto „Valstybinės reikšmės rajoninio kelio Nr. 4603 Telšiai–Alsėdžiai–Barstyčiai–Skuodas (ruožas nuo 0,0 iki 0,7 km), kuris sutampa su Telšių miesto Plungės gatve, valstybinės reikšmės krašto kelio Nr. 161 Telšiai–Seda, kuris sutampa su Telšių miesto Gedimino gatve, valstybinės reikšmės rajoninio kelio Nr. 4601 Telšiai–Žarėnai–Tverai–Laukuva, kuris sutampa su Telšių miesto Muziejaus gatve, ir Telšių miesto Respublikos gatvės sankryžos rekonstravimas“ darbus. Telšių mieste bendrovė rekonstravo 0,373 km ilgio, 7,0–16,5 m pločio C1 kategorijos gatvių ruožus, įrengė šviesoforus, sutvarkė visą projekte numatytą infrastruktūrą.

Bendra atliktų darbų vertė – 389 294 eurai be PVM.

Statybos darbai buvo atlikti pagal galiojančius teisės aktų, reglamentuojančių darbų atlikimą, reikalavimus, tinkamai bei laiku užbaigti ir 2017 m. gegužės 4 d. perduoti užsakovui.

Darbų užbaigimas patvirtintas statybos užbaigimo aktais Nr. SUA-30-140529-00128 ir SUA-30-140529-00129 bei deklaracijomis apie statybos užbaigimą.

Direktoriaus pavaduotojas

Linas Alekseriūnas

**ORIGINALAS NEBUS  
IŠSIJUSTAS**

N. Abukauskas, tel. (8 5) 232 9610, el. p. nemunas.abukauskas@lakd.lt



## TELŠIŲ RAJONO SAVIVALDYBĖS ADMINISTRACIJA

Biudžetinė įstaiga, Žemaitės g. 14, LT-87133 Telšiai,  
Tel./faks. (8 444) 52 229, el. p. info@telsiai.lt.  
Duomenys kaupiami ir saugomi Juridinių asmenų registre, kodas 180878299.

UAB „Plungės lagūna“  
Plungės g. 28, 90310 Rietavas

2017-08-09 Nr. 21-1741  
I Nr.

### PAŽYMA APIE SĖKMINGAI ĮVYKDYTĄ SUTARTĮ

Pažymime, kad uždaroji akcinė bendrovė „Plungės lagūna“, vykdydama 2016 metų rugsėjo 16 d. pasirašytomis sutartimis nustatytus įsipareigojimus, atliko paskirtus projekto „Valstybinės reikšmės rajoninio kelio Nr. 4603 Telšiai–Alsėdžiai–Barstyčiai–Skuodas (ruožas nuo 0,0 iki 0,7 km), kuris sutampa su Telšių miesto Plungės gatve, valstybinės reikšmės krašto kelio Nr. 161 Telšiai–Seda, kuris sutampa su Telšių miesto Gedimino gatve, valstybinės reikšmės rajoninio kelio Nr. 4601 Telšiai–Žarėnai–Tverai–Laukuva, kuris sutampa su Telšių miesto Muziejaus gatve, ir Telšių miesto Respublikos gatvės sankryžos rekonstravimas“, darbus. Telšių mieste bendrovė rekonstravo 0,373 km ilgio, 7,0 – 16,5 m pločio C<sub>1</sub> kategorijos gatvių ruožus, įrengė šviesoforus, sutvarkė visą projekte numatytą infrastruktūrą. Bendra atliktų darbų vertė – 389294 eurų be PVM.

Statybos darbai buvo atlikti pagal galiojančius teisės aktų, reglamentuojančių darbų atlikimą, reikalavimus, tinkamai bei laiku užbaigti ir 2017 metų gegužės 4 perduoti Užsakovui. Darbų užbaigimas patvirtintas statybos užbaigimo aktais SUA-30-140529-00128 ir SUA-30-140529-00129 bei deklaracijomis apie statybos užbaigimą.

Administracijos direktorius pavaduotojas,  
atliekantis administracijos direktoriaus funkcijas

Kęstutis Anglickas





Adomas Bružas, tel. (8 444) 22 363, faks. (8 444) 52 229, el.p. adomas.bruzas@telsiai.lt

2017\_08\_10\_Plunges laguna

## BENDRIEJI STATINIO RODIKLIAI

Eil. Nr.	Pavadinimas	Mato vienetas	Kiekis	Pastabos
1	2	3	4	5
1	<b>I. Plungės, Gedimino, Muziejaus ir Respublikos g. sankryža</b>			
	1.1. kategorija		C1	
	1.2. ilgis	km	-	
	1.3. važiuojamosios dalies plotis	m	7,0 - 16,5	
	1.4. eismo juostų skaičius	vnt.	2 - 5	
	1.5. eismo juostos plotis	m	3,0 - 3,5	

Atestato Nr.	  <div>ISO 9001 Sertifikato Nr.: 90810A ISO 14001 Sertifikato Nr.: 92740B</div>				BENDRIEJI STATINIO RODIKLIAI		6
3581	kelvista Uždaroji akcinė bendrovė						Laida
3701	PV	S. Talačka	K-TP-11/39-BD.TR			Lapas	O
						Lapų	
						1	
						1	



## PLUNGĖS RAJONO SAVIVALDYBĖS ADMINISTRACIJA

UAB „Plungės lagūna“  
Plungės g 28  
90317 Rietavas  
El. paštas [info@plungeslaguna.lt](mailto:info@plungeslaguna.lt).

2020-06-16 Nr. AS-2631  
I Nr. \_\_\_\_\_

### PAŽYMA

#### APIE SĖKMINGAI ĮVYKDYTĄ SUTARTĮ

Pažymime, kad UAB „Plungės lagūna“, juridinio asmens kodas 169901489, vykdydama 2019 m. vasario 28 d. rangos darbų sutartyje Nr. BT6 01 85/PL19-SUT/R8 nustatytus įsipareigojimus projekte „Žiedinės sankryžos Plungės miesto Dariaus ir Girėno gatvėje, kuri sutampa su rajoniniu keliu Nr. 3201 Truikiai-Prūsaliai statyba“, kaip jungtinės veiklos pagrindinė partnerė, atliko žiedinės sankryžos įrengimo, lietaus nuotekų tinklų įrengimo ir kitus sutartyje numatytus.

Visi sutartyje numatyti statybos darbai buvo atlikti pagal galiojančių teisės aktų, reglamentuojančių darbų vykdymą, reikalavimus, tinkamai bei laiku užbaigti ir 2020-05-21 perduoti užsakovui pagal atliktų darbų deklaraciją Nr. ACCR-30-200521-00321.

Bendra atliktų darbų vertė – 109 352,23 euro be PVM (132 316,20 euro su PVM). UAB „Plungės lagūna“, kaip jungtinės veiklos partnerės, atliktų darbų vertė – 102 545,05 Eur su PVM (84 747,98 Eur be PVM, iš jų projektavimo darbams numatyta 7 024,79 Eur be PVM).

Administracijos direktorius

Mindaugas Kaunas

**Originalas nebus siunčiamas**

Modestas Budrys, tel. (8 448) 73 141, el. paštas [modestas.budrys@plunge.lt](mailto:modestas.budrys@plunge.lt)


**Žiedinės sankryžos Plungės miesto Dariaus ir Girėno gatvėje, kuri sutampa su rajoniniu keliu Nr. 3201 Truikiai - Prūsaliai techninis projektas**  
(statinio pavadinimas)

**BENDRIEJI STATINIO RODIKLIAI**

Eil. Nr.	Pavadinimas	Mato vienetas	Kiekis	Pastabos
<b>III. SUSISIEKIMO KOMUNIKACIJOS</b>				
1.	Keliai (valstybinės ir vietinės reikšmės) (gatvė) <b>S. Dariaus ir S.Girėno</b>			
1.1.	kategorija		IV,B2	
1.2.	ilgis	Km	0,096	
1.3.	važiuojamosios dalies plotis	m	7,75-8,0	
1.4.	važiuojamosios dalies plotis (žiede)		5,5	
1.5.	eismo juostų skaičius	vnt.	2	
1.6.	eismo juostų skaičius (žiede)	vnt.	1	
1.7.	eismo juostos plotis	m	3,75-4,0	
1.8.	eismo juostos plotis (žiede)	m	5,5	
2.	Keliai (gatvė) <b>Lentpjūvės g.</b>			
2.1.	kategorija		C2	
2.2.	ilgis	Km	0,022	
2.3.	važiuojamosios dalies plotis	m	7,00-7,25	
2.4.	eismo juostų skaičius	vnt.	2	
2.5.	eismo juostos plotis	m	3,5-3,75	
3.	Keliai (gatvė) <b>Nauja gatvė (be pavadinimo)</b>			
3.1.	kategorija		D2	
3.2.	ilgis	Km	0,012	
3.3.	važiuojamosios dalies plotis	m	7,75	
3.4.	eismo juostų skaičius	m	2	
3.5.	eismo juostos plotis	m	3,75-4,0	
<b>IV. Inžineriniai tinklai</b>				
4.	<b>Lietaus nuotekos</b>			
4.1	Lietaus nuotekų tinklas	Ø, mm m Ø, mm m	200 12 250 52	
5.	<b>Apšvietimas</b>			
5.1.	elektros tinklų laidininkų skaičius ir skerspjūvis	vnt.; mm <sup>2</sup>	4x35	
5.2.	Ilgis	m*	468	

\* Žvaigždute pažymėti rodikliai baigus statybą ir atlikus kadastrinius matavimus gali turėti neesminių nukrypimų.

Tvirtinu PV19391 S. Varkalys

Atestato Nr.	<b>UAB „PROJKELVA“</b>				<b>Bendrieji statinio rodikliai</b>		Laida
							O
19391	PV	S. Varkalys		2015	20141119BT6-01-375-00-TP-BD-BSR-O	Lapas	Lapų
						1	1



## PLUNGĖS RAJONO SAVIVALDYBĖS ADMINISTRACIJA

UAB „Plungės lagūna“  
[info@plungeslaguna.lt](mailto:info@plungeslaguna.lt)

2020-11-05 Nr. AS-  
I Nr. \_\_\_\_\_

### PAŽYMA APIE SĖKMINGAI ĮVYKDYTĄ SUTARTĮ

Pažymime, kad UAB „Plungės lagūna“, juridinio asmens kodas 169901489, kaip jungtinės veiklos dalyvio partneris, vykdydama **2018 m. kovo 14 d.** rangos darbų sutartyje Nr. **BT6-01-85** nustatytus įsipareigojimus, sėkmingai atliko dalį ypatingo statinio „**Tunelinis viadukas per geležinkelį Plungėje**“ (Tunelio aukštis – 4,5 m, ilgis – 57 m, plotis – 8 m, dvi eismo juostos automobiliams, pėsčiųjų ir dviračių takas, prieštunelio ilgis – 270 m, nuolydis – 7 proc.) numatytų darbų.

Visi sutartyje numatyti statybos darbai buvo atlikti pagal galiojančių teisės aktų, reglamentuojančių darbų atlikimą, reikalavimus, tinkamai bei laiku užbaigti ir **2020 06 29 d.** perduoti Užsakovui, apie ką liudija atliktų statybos darbų perdavimo statytojui (Užsakovui) aktas.

Bendra sutarties vertė – 3.785.768,08 eurų be PVM (4.580.779,37 eurų su PVM), UAB „Plungės lagūna“ kaip jungtinės veiklos dalyvio partnerio atliktų darbų vertė 1.572.711,75 Eur be PVM (1.902.981,22 Eur su PVM).

Administracijos direktorius


Mindaugas Kaunas

# DETALŲS METADUOMENYS

Dokumento sudarytojas (-ai)	PLUNGĖS RAJONO SAVIVALDYBĖ 188714469, Vytauto g. 12, LT-90123 Plungė
Dokumento pavadinimas (antraštė)	Pažyma apie sėkmingai įvykdytą sutartį
Dokumento registracijos data ir numeris	2020-11-04 Nr. AS-5366
Dokumento gavimo data ir dokumento gavimo registracijos numeris	2020-11-05 Nr. PL20-G-1119
Dokumento specifikacijos identifikavimo žymuo	ADOC-V1.0
Parašo paskirtis	Pasirašymas
Parašą sukūrusio asmens vardas, pavardė ir pareigos	Mindaugas Kaunas, direktorius, vadovybė
Sertifikatas išduotas	MINDAUGAS,KAUNAS LT
Parašo sukūrimo data ir laikas	2020-11-04 16:26:07 (GMT+02:00)
Parašo formatas	XAdES-T
Laiko žymoje nurodytas laikas	2020-11-04 16:26:32 (GMT+02:00)
Informacija apie sertifikavimo paslaugų teikėją	EID-SK 2016, AS Sertifitseerimiskeskus EE
Sertifikato galiojimo laikas	2019-06-10 10:45:05 – 2024-06-08 23:59:59
Parašo paskirtis	Registravimas
Parašą sukūrusio asmens vardas, pavardė ir pareigos	Judita Kaveckienė, specialistas, protokolo skyrius
Sertifikatas išduotas	JUDITA,KAVECKIENĖ LT
Parašo sukūrimo data ir laikas	2020-11-04 16:38:42 (GMT+02:00)
Parašo formatas	XAdES-T
Laiko žymoje nurodytas laikas	2020-11-04 16:39:08 (GMT+02:00)
Informacija apie sertifikavimo paslaugų teikėją	EID-SK 2016, AS Sertifitseerimiskeskus EE
Sertifikato galiojimo laikas	2018-06-26 17:42:50 – 2023-06-25 23:59:59
Informacija apie būdus, naudotus metaduomenų vientisumui užtikrinti	"Gauto dokumento registravimas" paskirties metaduomenų vientisumas užtikrintas naudojant "RCSC IssuingCA, VI Registru centras - i.k. 124110246 LT" išduotą sertifikatą "Dokumentų valdymo sistema Avilys, Plungės Lagūna, UAB, į.k.169901489 LT", sertifikatas galioja nuo 2018-12-27 14:14:37 iki 2021-12-26 14:14:37
Pagrindinio dokumento priedų skaičius	–
Pagrindinio dokumento pridedamų dokumentų skaičius	–
Pridedamo dokumento sudarytojas (-ai)	–
Pridedamo dokumento pavadinimas (antraštė)	–
Pridedamo dokumento registracijos data ir numeris	–
Programinės įrangos, kuria naudojantis sudarytas elektroninis dokumentas, pavadinimas	DekaDoc v.20201030.3
Informacija apie elektroninio dokumento ir elektroninio (-ių) parašo (-ų) tikrinimą (tikrinimo data)	Metaduomuo „Priskirtos bylos (tomo) indeksas“ turi būti nurodytas META-INF/signatures/signatures0.xml#signature_0: Laiko žyma „SignatureTimeStamp“ sukurta nepatikimos laiko žymų tarnybos (naudotas nepatikimas sertifikatas (subjektas: CenCert QTSP TSA ECC, galioja nuo: 2019-08-05 11:01:37)). Sertifikatas patvirtintas nepatikimu sertifikavimo centro sertifikatu (subjektas: Narodowe Centrum Certyfikacji). META-INF/signatures/signatures1.xml#signature_1: Laiko žyma „SignatureTimeStamp“ sukurta nepatikimos laiko žymų tarnybos (naudotas nepatikimas sertifikatas (subjektas: CenCert QTSP TSA ECC, galioja nuo: 2019-08-05 11:01:37)). Sertifikatas patvirtintas nepatikimu sertifikavimo centro sertifikatu (subjektas: Narodowe Centrum Certyfikacji).
Paieškos nuoroda	–
Papildomi metaduomenys	Nuorašą suformavo 2020-11-05 09:16:00 Dokumentų valdymo sistema Avilys

### Bendrieji statinio rodikliai

Bendrieji statinio rodikliai sudaryti pagal „STR 1.05.06:2010“, 5 priedą“

Pavadinimas		Mato vienetas	Kiekis	Pastabos	
KELIAI (GATVĖS)					
Dariaus ir Girėno g.					
Kategorija	B – 2				
Ilgis	km	0,457			
Važiuojamosios dalies plotis	m	7,0; 10,5			
Eismo juostų skaičius	vnt.	2; 3			
Eismo juostos plotis	m	3,5			
Plotis tarp raudonųjų linijų (tarp sklypų)	17,50 – 42,0				
Stoties g.					
Kategorija	B – 2				
Ilgis	km	0,128			
Važiuojamosios dalies plotis	m	7,0; 10,5			
Eismo juostų skaičius	vnt.	2; 3			
Eismo juostos plotis	m	3,5			
Plotis tarp raudonųjų linijų (tarp sklypų)	21,00 – 26,00				
Stovėjimo aikštelių automobilių vietų skaičius	vnt.	5			
Žemaitės g.					
Kategorija	D				
Ilgis	km	0,067			
Važiuojamosios dalies plotis	m	7,0			
Eismo juostų skaičius	vnt.	2			
Eismo juostos plotis	m	3,0			
Plotis tarp raudonųjų linijų (tarp sklypų)	18,00 – 38,00				
Atestato Nr. 4954	<div><div><div>„PLENTRPROJEKTAS“</div><div>UŽDAROJI AKCINĖ BENDROVĖ</div></div></div>			Plungės miesto Dariaus ir Girėno gatvės, kuri sutampa su rajoniniu keliu Nr. 3201 Truikai – Prūsaliai, Transporto mazgo su tuneliu po geležinkeliu parengimas	Laida
2549	PV	A. Sirtautienė	2012-09	O	
25887	PDV	A. Vilkelis	2012-09		
25887	Proj.	A. Vilkelis	2012-09		
0095 – TP – BD – BSR				Lapas	
				Lapų	
				1	
				5	



Atliktų statybos darbų  
perdavimo statytojui (užsakovui)  
komisijos darbo reglamento  
I priedas

VIEŠOJO PIRKMO SUTARTIS NR. S-616, 2020-06-01, VALSTYBINĖS REIKŠMĖS  
RAJONINIO KELIO NR.3237 LAUMALENKOS-PLOKŠČIAI RUOŽO NUO 0,00 IKI 4,699 KM  
KAPITALINIO REMONTO DARBAI

(rangos darbų sutarties Nr., data ir pavadinimas, objekto pavadinimas, objekto vieta)

Statytojo (užsakovo) pavadinimas ir adresas: VĮ Lietuvos automobilių kelių direkcija (toliau  
– Kelių direkcija), J. Basanavičiaus g. 36, LT-03109 Vilnius

Objektas finansuojamas KPPP lėšomis.....  
(Kelių priežiūros ir plėtros programos lėšomis arba bendrai iš Kelių priežiūros ir plėtros programos bei Europos  
Sąjungos fondų lėšų)

**ATLIKTŲ STATYBOS DARBŲ PERDAVIMO STATYTOJUI (UŽSAKOVUI) AKTAS**

2021.... m. sausio ....22.... d.

(Akto pasirašymo data)

2021 m. sausio 25 d. Nr. KTA-87

(Registravimo DVS data ir Nr.)

1. Komisija, sudaryta Kelių direkcijos 2021 m. sausio 18 d. raštu Nr. 39-G-126:

Komisijos pirmininkas Vladas Šeporaitis - VĮ Lietuvos automobilių kelių direkcija transporto  
infrastruktūros statybos ir priežiūros departamento transporto infrastruktūros projektų įgyvendinimo  
skyriaus kelių inžinierius.....

(v., pavardė, institucija, pareigos)

**Komisijos nariai:**

Aurelijus Jankauskas

(v., pavardė)

Klaipėdos apskrities vyriausiojo policijos komisariato Kelių  
policijos tarnybos Veiklos organizavimo ir prevencijos poskyrio  
viršininkas

(institucija, pareigos)

2. Komisijos darbo pradžia 2021 m. sausio 22... d.

(data)

Komisijos darbo pabaiga 2021 m. sausio 25 d.

(data)

3. Perduodant atliktus statybos darbus statytojui (užsakovui), dalyvauja kiti statybos proceso  
dalyvių atstovai:

3.1. statinio statybos vadovas (ar jo įgaliotas atstovas) UAB „Plungės lagūna“ statinio  
statybos vadovė Rima Šimkūnaitė, kv. at. Nr. 21690, Nr. 21691.....

(įmonės pavadinimas, pareigos, v., pavardė, kvalifikacijos atestato Nr.)

3.2. statinio statybos techninis priežiūrėtojas (ar jo įgaliotas atstovas) UAB „Kelvista“  
Vyresnysis techninės priežiūros vadovas Algimantas Plaipa, kv. at. Nr.31371,Nr. S-697, 2020-06-  
09.....

(įmonės pavadinimas, pareigos, v., pavardė, kvalifikacijos atestato Nr., pirkimo sutarties, pagal kurią teikiamos  
paslaugos, Nr. ir data)

3.3. projekto vykdymo priežiūros vadovas (ar jo įgaliotas atstovas) UAB „Projkelva“  
direktorius Steponas Varkalys, kv. at. Nr.19391, 2018-10-12, Nr. S-807.....

(įmonės pavadinimas, pareigos, v., pavardė, kvalifikacijos atestato Nr., pirkimo sutarties, pagal kurią teikiamos paslaugos, Nr. ir data)

4. Projekto duomenys:

Projekto pavadinimas	Valstybinės reikšmės rajoninio kelio nr.3237 Laumalenkos-Plokščiai ruožo nuo 0,00 iki 4,699 km kapitalinio remonto darbai
Projekto parengimo data	2020
Projekto rengėjas	UAB „Projkelva“ (įmonės pavadinimas)
Projekto vadovas	Steponas Varkalys..kv.at.Nr.19391 (v. pavardė, kvalifikacijos atestato Nr.)
Projekto ekspertizę atliko	UAB „Statybos projektų ekspertizės centras“ 2019-12-23 Nr. 743-460A(19)/1/2019 (įmonės pavadinimas, ekspertizės akto Nr. ir data)
Projektą patvirtinantis dokumentas	.....TE-2.....2020-01-08..... (dokumento Nr. ir data)
Leidimą (-us) vykdyti statybos darbus išdavė	.....Netaikoma..... (įmonės ar organizacijos pavadinimas, dokumento Nr. ir data)

5. Statinio pagrindiniai techniniai rodikliai:

Pavadinimas	Mato vnt.	Faktinis kiekis (skaičius)	Charakteristikos
Kelio kategorija			V
Remontuojamo kelio ruožo ilgis	km.	4,699	
Kelio juostos plotis	m	16,5-25,2	
Eismo juostų skaičius	vnt	2	
Eismo juostos plotis	m.	3	

Statinio fiziniai rodikliai:

Pavadinimas	Mato vnt.	Planinis kiekis (skaičius)	Faktinis kiekis (skaičius)	Planinio ir faktinio kiekio (skaičiaus) skirtumas	Planinio ir faktinio kiekio (skaičiaus) skirtumo priežastis
Kapitaliai suremontuotas kelias	km	4,699	4,699	0	-

Statinio koordinatės:

xy ruožo pradžia		xy ruožo pabaiga		xy taškinės koordinatės (pralaidų, pėsčiųjų perėjų ir pan.)	
6210235,386	365536,017	6212374,313	369534,692		

6. Atliktų statybos darbų vertės:

	Suma, Eur (su PVM)
Atliktų statybos darbų vertė	2 355 609,06
Projektavimo darbų vertė (pildoma, kai sudaryta rangos darbų kartu su projektavimu pirkimo sutartis)	
Piniginės išskaitos*	4789,65
Kitos kompensacinės priemonės	
<b>BENDRA ATLIKTŲ DARBŲ VERTĖ*</b>	<b>2 350 819,41</b>

\* Piniginių išskaitų suma (atitinkamai ir bendra atliktų darbų vertė) gali būti pakoreguota Kelių direkcijai įforminus ir patvirtinus piniginių išskaitų aktą.

Darbus atliko:

rangovas UAB „Plungės lagūna“, kv. at. Nr. 1870.....  
(įmonės (-ių) pavadinimas (-ai), kvalifikacijos atestato (-ų) Nr.)

partneriai UAB „Kvėdarsta“, kv. at. Nr. 2023, UAB „Telšių keliai“, kv. at. Nr. 1129.....  
(įmonės (-ių) pavadinimas (-ai), kvalifikacijos atestato (-ų) Nr.)

subrangovas (-ai):.....netaikoma.....  
(įmonės (-ių) pavadinimas (-ai), kvalifikacijos atestato (-ų) Nr.)

7. Statinio statybos techninis priežiūrėtojas UAB „Kelvista“ Vyresnysis techninės priežiūros vadovas Algimantas Plaipa Kv. At. Nr.31371,.....  
(įmonės pavadinimas, pareigos, v., pavardė)

informuoja apie piniginių išskaitų, kai yra nesilaikoma ribinių verčių ar leistinųjų nuokrypių, taikymą – *ne*.....  
(rašyti taip arba ne ir sumą Eur su PVM)

Statinio statybos techninis priežiūrėtojas UAB „Kelvista“ Vyresnysis techninės priežiūros vadovas Algimantas Plaipa Kv. At. Nr.31371,.....  
(įmonės pavadinimas, pareigos, v., pavardė)

informuoja apie kainos perskaičiavimo dėl faktiškai įrengtų asfaltbetonio sluoksnių storių taikymą – *ne*.....  
(rašyti taip arba ne ir sumą Eur su PVM)

8. Galutinė objekto apžiūra atlikta 2021 m. sausio 22 d., akto / rašto Nr. Nr. 39-G-126.

9. Komisija apžiūrėjo vietoje, kaip atlikti objekto Valstybinės reikšmės rajoninio kelio Nr. 3237 Laumalenkos-Plokščiai ruožo nuo 0,00 iki 4,699 km kapitalinis remontas darbai,  
(sutarties objekto kelio Nr., pavadinimas, ruožas, kelio elemento vieta)

patikrina objekto statybos projektinę, techninę normatyvinę, statybos darbų vykdymo dokumentaciją ir pagal kompetenciją nustatė, kad atlikti objekto statybos darbai atitinka esminius statinių, normatyvinių statybos techninių dokumentų reikalavimus, projekto sprendinius, pirkimo sutarties sąlygas.

Darbų pakeitimai, papildomi susitarimai (jei tokių buvo) nustatyta tvarka suderinti ir nurodyti techninėje dokumentacijoje.

Statinio statybos techninis priežiūrėtojas patvirtina, kad objekto „Valstybinės reikšmės rajoninio kelio Nr. 3237 Laumalenkos-Plokščiai ruožo nuo 0,00 iki 4,699 km kapitalinis remontas“

(sutarties objekto kelio Nr., pavadinimas, ruožas, kelio elemento vieta, statybos rūšis)  
darbai atitinka projekto „Valstybinės reikšmės rajoninio kelio Nr. 3237 Laumalenkos-Plokščiai ruožo nuo 0,00 iki 4,699 km kapitalinis remontas“

(projekto pavadinimas)

sprendinius ir tenkina galiojančių normatyvinių statybos techninių dokumentų reikalavimus ir esminius statinių reikalavimus.

Projekto vykdymo priežiūros vadovas patvirtina, kad objekto „**Valstybinės reikšmės rajoninio kelio Nr. 3237 Laumalenkos-Plokščiai ruožo nuo 0,00 iki 4,699 km kapitalinis remontas**“

*(sutarties objekto kelio Nr., pavadinimas, ruožas, kelio elemento vieta, statybos rūšis)*

darbai atitinka projekto „**Valstybinės reikšmės rajoninio kelio Nr. 3237 Laumalenkos-Plokščiai ruožo nuo 0,00 iki 4,699 km kapitalinis remontas**“

*(projekto pavadinimas)*

sprendinius ir tenkina galiojančių normatyvinių statybos techninių dokumentų reikalavimus ir esminius statinių reikalavimus.

Komisija, atsižvelgdama į statinio statybos techninio priežiūrėtojo ir projekto vykdymo priežiūros vadovo patvirtinimus, priima objekto „**Valstybinės reikšmės rajoninio kelio Nr. 3237 Laumalenkos-Plokščiai ruožo nuo 0,00 iki 4,699 km kapitalinis remontas**“

*(sutarties objekto kelio Nr., pavadinimas, ruožas, kelio elemento vieta, statybos rūšis)*

atliktus statybos darbus.

Objekto pirkimo sutartyje (ar papildomame susitarime) nurodytas darbų atlikimo terminas yra 2021 m. balandžio 12 d.

Faktinis darbų atlikimo terminas, nurodytas statinio statybos techninio priežiūrėtojo galutinės objekto apžiūros rašte (akte) Nr. IS-1095, yra 2020 m. gruodžio 11 d.

Objekto neesminių trūkumų ir neatitikimų pašalinimo darbus privaloma užbaigti pagal šio akto 10 punkte „Objekto neesminių trūkumų ir neatitikimų pašalinimo darbų sąrašas“ nurodytus reikalavimus.

Rangovas Lietuvos Respublikos civilinio kodekso nustatyta tvarka atsako už statinio sugriuvimą ar per garantinį terminą (5 m. *(pagal pirkimo sutartyje numatytas sąlygas)*) nustatytus defektus.

Statybos projektinės, techninės ir statybos darbų vykdymo dokumentacijos sąrašas (11 punktas) ir objekto neesminių trūkumų ir neatitikimų pašalinimo darbų sąrašas (12 punktas) yra neatskiriama atliktų statybos darbų perdavimo statytojui (užsakovui) akto dalis.

Papildoma informacija .....

Komisijos pirmininkas

Vladas Šeporaitis  
(v., pavarde)

Komisijos nariai

Aurelijus Jankauskas  
(v., pavarde)

Statinio statybos vadovas  
(ar jo įgaliotas atstovas)

Rima Šimkūnaitė  
(v., pavarde)

Statinio statybos techninis  
prižiūrėtojas (ar jo įgaliotas  
atstovas)

Algimanta Plaipa  
(v., pavardė)

Projekto vykdymo priežiūros  
vadovas (ar jo įgaliotas  
atstovas)

Steponas Varkalys  
(v., pavardė)

10. Objekto priežiūrą pradeda vykdyti statytojas (užsakovas) nuo atliktų statybos darbų  
perdavimo statytojui (užsakovui) akto pasirašymo datos 2024 m. spalio 25 d.

Kelių direkcijos atstovas  
(statytojas)

Valstybės įmonės „Lietuvos automobilių kelių direkcija“  
Transporto infrastruktūros statybos ir priežiūros departamento  
Transporto infrastruktūros projektų įgyvendinimo skyriaus  
kelių inžinierius  
.....  
Vladas Šeporaitis (pareigos)

  
.....  
(v., pavardė)

UAB „Plungės lagūna“ atstovas  
(darbus vykdžiusios įmonės pavadinimas)

Stat. statybos vadovė  
Rima Šimkūnaitė  
... Kv. atstatoma d. 23890  
(pareigos)

.....  
(v., pavardė)

## BENDRIEJI STATINIO RODIKLIAI

Pavadinimas	Mato vienetas	Kiekis	Pastabos
<b>I. SUSISIEKIMO KOMUNIKACIJOS</b>			
1. Keliai (valstybinės reikšmės):			
1.1. kelio kategorija		V	
1.2. remontuojamo kelio ruožo ilgis*	km	4,699*	
1.3. kelio juostos plotis	m	16,5–25,2	
1.4. eismo juostų skaičius	vnt.	2	
1.5. eismo juostos plotis	m	3,00	
1.6. apsaugos zonos plotis	m	20	Nuo kelio briaunų į abi kelio puses


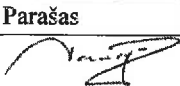
\*Žvaigždute pažymėti rodikliai baigus statybą ir atlikus kadastrinius matavimus gali turėti neesminių nukrypimų.

Statinio projekto vadovas



Steponas Varkalys 19391 2017-09-29

(parašas, vardas, pavardė, kvalifikacijos atestato arba pažymos Nr., data)

0	2019	Konkursui ir statybai					
Laida	Išleidimo data	Laidos statusas. Keitimo priežastis (jei taikoma)					
Atestato. Nr.				Valstybinės reikšmės rajoninio kelio Nr. 3237 Laumalenkos–Plokščiai ruožo nuo 0,00 iki 4,699 km kapitalinio remonto techninis darbo projektas			
	Pareigos	V. Pavardė	Parašas	Bendroji, Susisiekimo dalis Bendrieji statinio rodikliai		LAIDA	
19391	PV	S. Varkalys				0	
LT	Lietuvos automobilių kelių direkcija prie Susisiekimo ministerijos			807/3237-00-KR.TDP-BD,S-BSR		LAPAS	LAPŲ
						1	1

# KELPROJEKTAS

BENDROJI DALIS

BENDRIEJI STATINIŲ RODIKLIAI

## BENDRIEJI STATINIŲ RODIKLIAI

Eil. Nr.	Pavadinimas	Mato vienetas	Kiekis	Pastabos
	<b>III. SUSISIEKIMO KOMUNIKACIJOS</b>			
<b>1.</b>	<b>Ypatingasis statinys – Kelias Nr. 4601 Telšiai–Žarėnai–Tverai–Laukuva</b>			
1.1.	kelio kategorija	-	V	Pagal KTR
1.2.	kelio ilgis	km	1,787*	
1.3.	kelio juostos plotis	m	12-25	
1.4.	eismo juostų skaičius	vnt.	2	
1.5.	eismo juostos plotis	m	3,50	
	<b>IV. INŽINERINIAI TINKLAI</b>			
<b>2.</b>	<b>Neypatingasis statinys - Lietaus nuotekų tinklai</b>			
2.1.	Bendras inžinerinių tinklų ilgis:	m	2554*	
2.2.	1.1.1. DN 200-400mm	m	2476*	
2.3.	1.1.2. DN500-600mm	m	78*	
2.4.	Apsaugos zonos plotis	m	2x2,5 2x10,0	
<b>3.</b>	<b>Apšvietimo tinklai</b>			
3.1.	Bendras kiekvienos paskirties inžinerinių tinklų ilgis:	km	0,542*	
3.2.	Kiekvienos paskirties inžinerinių tinklų ilgis:			
3.3.	Požeminės dalies:			
3.4.	0,4 kV	km	0,542*	
3.5.	Antžeminės dalies	km	-	
3.6.	Inžinerinių tinklų apsaugos zonos plotis	m	2x1,0m	
3.7.	Elektros tinklų laidininkų skaičius ir skerspjūvis:			
3.8.	0,4 kV	vnt./mm <sup>2</sup>	4x25;4x16	
<b>4.</b>	<b>Elektros tinklai (rengiama atskiru AB „Energijos skirstymo operatorius“ projektu)</b>			
4.1.	Bendras kiekvienos paskirties inžinerinių tinklų ilgis:	km	0,162*	
4.2.	Kiekvienos paskirties inžinerinių tinklų ilgis:			
4.3.	Požeminės dalies:			
4.4.	10 kV	km	0,122*	
4.5.	0,4 kV	km	0,040*	
4.6.	Antžeminės dalies	km	-	
4.7.	Inžinerinių tinklų apsaugos zonos plotis	m	2x1,0m	
4.8.	Elektros tinklų laidininkų skaičius ir skerspjūvis:			
4.9.	10 kV	vnt./mm <sup>2</sup>	3x120	
4.10.	0,4 kV	vnt./mm <sup>2</sup>	4x120	

\* Žvaigždute pažymėti rodikliai apskaičiuojami vadovaujantis Nekilnojamojo turto kadastrinių matavimų ir kadastro duomenų surinkimo taisyklėmis, kurias tvirtina Lietuvos Respublikos žemės ūkio ministras. Baigus statybą ir atlikus kadastrinius matavimus šie rodikliai gali turėti neesminių nukrypimų.

Statinio projekto vadovas Martin Karpič 39255  
(vardas, pavardė, parašas, kvalifikacijos atestato arba pažymos Nr., data)

Žymuo 8584/4601-00-TDP-BD.BSR-04

Susisiekimo komunikacijų – valstybinės reikšmės rajoninio kelio Nr. 4601 Telšiai–Žarėnai–Tverai–Laukuva ruožo nuo 0,068 iki 1,855 km, kuriam Telšių m. suteiktas Muziejaus gatvės pavadinimas, rekonstravimo projektas. 2020 m.